



DEPENDENCIA:	DIRECCION PARA LA ACCION INTEGRAL CONTRA MINAS ANTIPERSONAL		
REUNIÓN DE:	Instancia Interinstitucional de Desminado Humanitario	ACTA N°	DH-042

CIUDAD:	Bogotá	LUGAR:	Palacio Nariño Sala Juntas Alta Consejería Presidencial para el Posconflicto	FECHA:	2017/08/08
----------------	--------	---------------	---	---------------	------------

NOMBRE ASISTENTES	CARGOS
Se adjunta lista de asistencia	

OBJETIVO DE LA REUNIÓN:

1. Reunión de la Instancia Interinstitucional de Desminado Humanitario para la toma de decisiones sobre los temas relacionados del orden del día, de acuerdo a las competencias establecidas en el marco del decreto 3750 de 2011.

TEMAS A TRATAR:

1. Aprobación de municipios para la declaración de Libres de Sospecha de Contaminación de Minas Antipersonal
2. Acreditación nuevas organizaciones civiles de DH.
3. Renovación de acreditación de The HALO Trust
4. Priorización de municipios/zonas a intervenir con Desminado Humanitario.

DESARROLLO:

1. **Aprobación de municipios para la declaración de Libres de Sospecha de Contaminación de Minas Antipersonal**

La Dirección Descontamina Colombia informa que la Brigada de Ingenieros de Desminado Humanitario – BRDEH presentó solicitud para entrega y declaración como libre de sospecha de minas antipersonal de los municipios, zonas y veredas que se lista a continuación:

Departamento	Municipio	Tipología	Inicio	Término
	COCORNÁ	ALTA	25/04/2014	25/06/2017
	MEDELLÍN	ALTA	6/04/2017	6/07/2017



ANTIOQUIA	EL PEÑOL	MEDIA	5/05/2017	6/07/2017
	SAN LUIS (PARCIAL 14 V/das.)	ALTA	10/02/2016	6/07/2017
ATLÁNTICO	BARRANQUILLA	MEDIA	14/03/2017	6/07/2017
BOLÍVAR	TALAIGUA NUEVO	MEDIA	22/06/2017	14/07/2017
	REGIDOR	MEDIA	13/04/2017	6/07/2017
CAQUETA	FLORENCIA (PARCIAL 10 V/das)	ALTA	5/05/2017	19/06/2017
MAGDALENA	ARACATACA	MEDIA	14/03/2017	6/07/2017
	CHIVOLO	BAJA	8/06/2017	6/07/2017
	FUNDACIÓN	MEDIA	14/03/2017	6/07/2017
	SANTA MARTA	ALTA	15/05/2017	6/07/2017
	ZONA BANANERA	MEDIA	8/06/2017	6/07/2017
META	CUMARAL	MEDIA	22/05/2017	2/08/2017
	GUAMAL	MEDIA	22/03/2017	3/08/2017
SANTANDER	SABANA DE TORRES	ALTA	24/10/2014	20/07/2017
TOLIMA	CHAPARRAL (Zona 1)	ALTA	22/11/2016	6/07/2017
8 Departamentos	14 municipios, 1 zona y 24 veredas			

En cuadro anexo a la presente Acta se detalla los anteriores municipios con los siguientes datos: m² estimados, m² cancelados, m² despejados, m² liberados, eventos, MAP, MUSE, víctimas y población beneficiada.

De acuerdo a esta solicitud por parte de la BRDEH se entregaría como LCSM: catorce (14) municipios, una (1) zona y veinticuatro (24) veredas.

Los documentos soporte para la entrega de los municipios antes señalados se revisaron con la OEA/AICMA, la BRDEH y la Dirección Descontamina Colombia.

La Dirección Descontamina Colombia informa que adicionalmente se realizará la entrega como LCSM de los siguientes municipios de los operadores Agrupación de Explosivos y Desminado de la Infantería de Marina (AEDIM) y la organización civil de desminado humanitario The Halo Trust :

ODH	Departamento	Municipio	Tipología	Inicio	Término
AEDIM	BOLIVAR	CÓRDOBA TETÓN	MEDIA	02/11/2015	27/02/2017
		SANTA ROSA DE LIMA	MEDIA	16/05/2016	15/05/2017
HALO	TOLIMA	ATACO	MEDIA	26/10/2015	18/05/2017

En cuadro anexo a la presente Acta se detallan los anteriores municipios con los siguientes datos: metros cuadrados estimados, metros cuadrados cancelados, metros cuadrados despejados, metros cuadrados



liberados, eventos, Minas Antipersonal (MAP), Municiones Sin Explosionar (MUSE), víctimas y población beneficiada.

De acuerdo con lo anterior, se declarara como libre de sospecha de contaminación por minas antipersonal un total de:

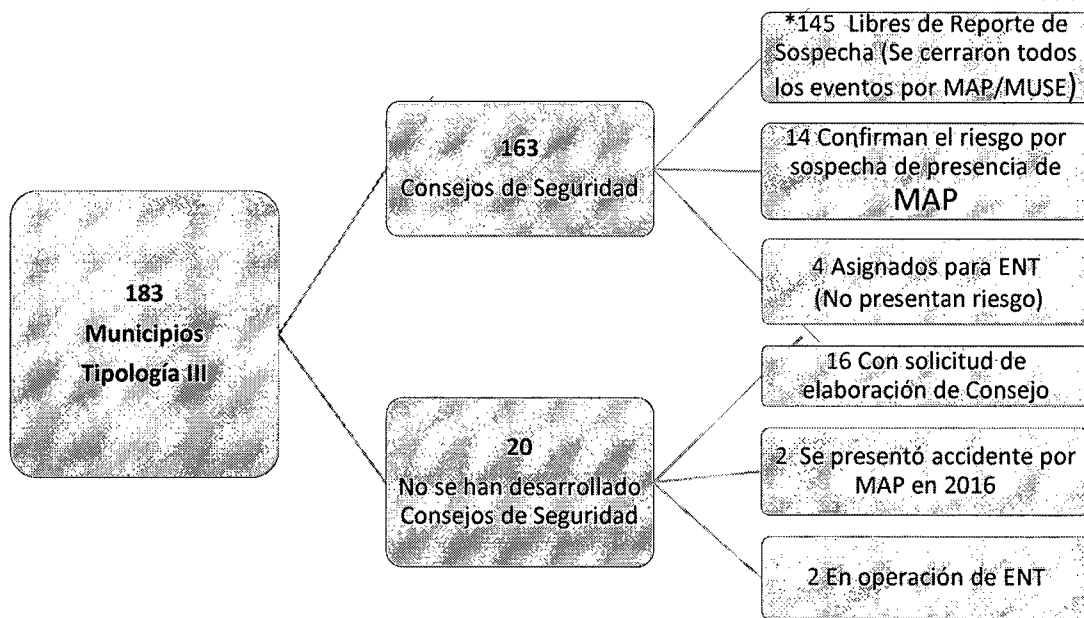
Departamentos	Municipios	m ² Despejados	m ² Liberados	Eventos	MAP	MUSE	Víctimas	Población beneficiada
8	17 Municipios 1 Zona 24 Veredas	184.024	532.260	555	42	23	180	2.456.124

Destaca el doctor Sergio Bueno que esto corresponde a 532.260 m² liberados; es importante para cambiar los indicadores de m² por ENT, cuya gestión está adelantando la Dirección Descontamina Colombia ante el Departamento Nacional de Planeación – DNP.

Adicionalmente informa el Dr. Sergio Bueno que hay ciento cincuenta y dos (152) municipios que han sido intervenidos con cualificación de información que se pueden declarar **Municipios Libres de Reporte de Sospecha**, que corresponde a 779.579 m², Esto se logró, gracias a la gestión realizada por la Dirección Descontamina Colombia, mediante Consejos de Seguridad Locales, que han permitido descartar la sospecha de contaminación en estos municipios clasificados en tipologías II y III. Lo anterior ha contado con el apoyo de la Procuraduría General de la Nación.

Los 152 municipios se conforman así: 7 Municipios Tipología II (media afectación) y 145 Municipios Tipología III (baja afectación). Hace parte integral de esta Acta la lista de los 152 Municipios Libres de Reporte de Sospecha de Minas Antipersonal.

Con los municipios de Tipología III (baja afectación) se ha realizado la siguiente gestión territorial:



La Dirección Descontamina Colombia explica que del Plan Estratégico a 2021, de los municipios de alta, media y baja afectación, existen 166 municipios que se des-registran del IMSMA como contaminados por minas antipersonal, que corresponden a: 152 municipios Libres de reporte de sospecha de contaminación por MAP y 14 municipios libres de sospecha de MAP. Se ha logrado un avance del 24.9% en liberación de tierras, equivalente a 1.311.839 m².

PE 2021/ TIPO	LINEA BASE I SEM/16	AVANCE AL I SEM/ 17	LINEA BASE II SEM/17
ALTA	199	4	195
MEDIA	291	19*	272
BAJA	183	145	38
TOTAL	673	168	505



AVANCE EN EL 24.9% DE LOS MUNICIPIOS DEL PE 2021

1.311.839 M2 LIBERADOS DEL PE 2021

555 EVENTOS CERRADOS (65 AEI)

2.456.124 ESTIMACIÓN BENEFICIARIOS

*Incluye 7 municipios con consejos de Seguridad en municipios Tipología II, con resultado libre de reporte de sospecha.



En este orden, la línea base cambia a quinientos cinco (505) municipios con contaminación, la cual se detalla así:

PE 2021 / TIPO	ASIGNADOS EN OPERACIÓN	ASIGNADOS POR INICIAR ODH	PRIORIZADOS	POR PRIORIZAR	LINEA BASE II SEM/17
ALTA	36	33	111	15	195
MEDIA	11	22	54	185	272
BAJA	22			16	38
TOTAL	69	55	165	216	505

La Dirección Descontamina Colombia explica que en la primera columna, el total de sesenta y nueve (69) municipios ya ha iniciado operaciones de desminado humanitario, de acuerdo a las fases planteadas de respuesta rápida.

De acuerdo con el seguimiento que se hace desde la Alta Consejería para el Posconflicto, se tiene en cuenta para los reportes de avance, la intervención a partir del enlace comunitario y el avance de las operaciones, va aumentando gradualmente con el crecimiento del sector.

Descontamina Colombia informa que el evento principal de entrega y declaración sería el próximo 17 de agosto de 2017 en el municipio de Cocorná – Antioquia y contaría con la asistencia del señor Presidente de la República; el mismo día se realizarían actos de entrega paralelos en las capitales de departamento de los otros municipios. Estas actividades están siendo coordinadas entre la Dirección Descontamina Colombia y el Comando General de las Fuerzas Militares.

El Viceministro de Políticas y Asuntos Internacionales del Ministerio de Defensa Nacional considera necesario revisar la estrategia de comunicación, para que el mensaje que el Presidente va transmitir frente a la entrega masiva de municipios libres de sospecha de minas antipersonal, causen un impacto positivo en la ciudadanía y tenga un significado en los campesinos de estas zonas.

El Inspector General de las Fuerzas Militares apoya lo anterior y recomienda que la comunicación estratégica en territorios sea más pedagógica y sugiere utilizar la red de emisora del Ejército Nacional, para hacer difusión simultánea en los municipios entregados, especialmente porque en muchos lugares apartados la radio es el único medio de comunicación al alcance. Así mismo, sugirió avanzar en una serie de testimonios de las personas beneficiadas para mostrar el impacto positivo en la comunidad.



El Dr. Rafael Pardo respecto a este tema recomienda revisar el tema de víctimas respecto de la superficie liberada y hacer un comparativo con otros países.

Los Integrantes de la IIDH aprueban la declaración y entrega de estos municipios, en las condiciones antes señaladas.

2. Acreditación nuevas organizaciones civiles de DH.

La Dirección Descontamina Colombia en nombre del Equipo Técnico de la IIDH presenta el resultado de las tres organizaciones civiles que presentaron su solicitud de acreditación, a saber: POLUS COLOMBIA, COSINMI y HUMANICEMOS DH.

- POLUS COLOMBIA: Se informa que esta organización de origen estadounidense, presentó su solicitud por segunda vez, y a la fecha mantiene pendiente por ajustar inconsistencias en los procedimientos operacionales, por lo que no ha culminado aún la Fase 1 del proceso de acreditación.
- Corporación Colombia sin Minas – COSINMI: creada el 27 septiembre de 2007, fundada por profesionales con reconocida trayectoria, quienes realizaron el Curso de Profesionales Oficiales de la Reserva (POR) del Ejército Nacional de Colombia y que unieron esfuerzos con un grupo de Militares en uso de buen retiro, Especialistas en Desminado Humanitario de Ingenieros del Ejército Nacional.

De acuerdo con la evaluación de los documentos que soportan su solicitud, esta organización cumplió satisfactoriamente los requisitos establecidos en el Estándar Nacional de Acreditación de OCDH, y el equipo Técnico recomienda a la IIDH aprobar la emisión de la certificación de aprobación de la Fase 1 del proceso de acreditación.

- Corporación Brigadas Colombianas de Excombatientes para la Paz y el Desminado Humanitario (HUMANICEMOS DH): fue creada el 4 de mayo de 2017 con exintegrantes de las Fuerzas Armadas Revolucionarias de Colombia – FARC , que en el marco del Acuerdo Final para la Terminación del Conflicto y la Construcción de una Paz Estable y Duradera, definieron la creación de esta Corporación como parte de las acciones reparadoras y como mecanismo de reincorporación económica y social de los excombatientes.

De acuerdo con la evaluación de los documentos que soportan su solicitud, esta organización cumplió satisfactoriamente los requisitos establecidos en el Estándar Nacional de Acreditación de OCDH, y el equipo Técnico recomienda a la IIDH aprobar la emisión de la certificación de aprobación de la Fase 1 del proceso de acreditación.

Los integrantes de la IIDH por unanimidad aprueban la Fase 1 del proceso de acreditación de las



organizaciones COSINMI y HUMANICEMOS DH.

El Alto Consejero para el Posconflicto destaca la importancia y necesidad de acreditar nuevas organizaciones civiles, pero que la IIDH tenga la certeza de que tienen recursos para operar el desminado humanitario.

Se acuerda convocar a una sesión virtual de la CINAMAP en ocho (8) días, para presentar estas dos organizaciones para su aval.

3. Renovación de acreditación de The HALO Trust

La Dirección Descontamina Colombia informa que The Halo Trust solicitó la renovación de su acreditación como Organización Civil de Desminado Humanitario.

De acuerdo con el Estándar Nacional de Acreditación, el Equipo Técnico de la IIDH revisó la actividad de HALO durante el último año de su acreditación, encontrando el siguiente resultado:

Logros más significativos:

- Se declaró Libre de Sospecha de Contaminación de MAP/MUSE los siguientes municipios intervenidos por HALO:

Nariño (Antioquia)

La Unión (Antioquia)

- Terminó Tareas de Desminado Humanitario, en Ataco (Tolima)
- Se encuentra en operación en veintidós (22) municipios.
- Tiene acreditado cuatrocientos cincuenta y ocho (458) personas
- Es la segunda ODH en personal después de la BRDEH.

El Ministerio de Defensa Nacional sugiere que en el marco de la renovación de esta acreditación, sería adecuado solicitar a The Halo Trust, agilizar sus operaciones; además consulta cuál es el próximo municipio que estaría por terminar operaciones.

La Dirección Descontamina Colombia informa que serán las dos zonas del municipio de Vista Hermosa en el departamento del Meta.

Los integrantes de la Instancia Interinstitucional, por unanimidad, aprueban la renovación de la acreditación de la organización civil de desminado humanitario The Halo Trust.

**4. Priorización de municipios a intervenir con Desminado Humanitario.**

La Dirección Descontamina Colombia informa que se solicitó la verificación de las condiciones seguridad de catorce (14) municipios en las que se encuentran ubicadas las Zonas Veredales Transitorias de Normalización.

El Inspector General de las Fuerzas Militares señala que estos municipios son de alta prioridad y que una vez cumplido el desarme por parte de las FARC, es importante que esta organización suministre información referenciada respecto a la contaminación por MAP/AE, lo que ayuda a mitigar el riesgo y es útil para las apreciaciones de inteligencia militar.

El Coronel Javier Ortiz del CGFM informa que se solicitó la verificación de condiciones de seguridad de treinta y un (31) municipios, de los cuales se priorizaron catorce (14) en los que están ubicadas algunas de las ZVTN. El resultado es:

- Diez (10) municipios no tienen condiciones de seguridad favorables para el desminado humanitario.
- Cuatro (4) municipios tienen condiciones de seguridad favorable, a saber: Vigía del Fuerte (Antioquia), Icononzo (Tolima), Policarpa (Nariño) y La Paz (Cesar). Los municipios de Icononzo y Vigía del Fuerte ya habían sido priorizados por la IIDH, pero se hizo necesario revisar nuevamente su condición de seguridad.

Los 14 municipios corresponden a los siguientes:

Municipios con ZVTN/PTN sin asignación	Condiciones de Seguridad para el DH
1. Anorí, Antioquia (Alta Afectación)	NO
2. Remedios, Antioquia (Media Afectación)	NO
3. Dabeiba, Antioquia (Alta Afectación)	NO
4. Vigía del Fuerte, Antioquia (Alta Afectación)	SI
5. Arauquita, Arauca (Alta Afectación)	NO
6. Tierralta, Córdoba (Alta Afectación)	NO
7. Riosucio, Chocó (Alta Afectación)	NO
8. San José del Guaviare (2), Guaviare (Alta Afectación)	NO
9. Tibú, Norte de Santander (Alta Afectación)	NO
10. Icononzo, Tolima (Alta Afectación)	SI
11. Policarpa, Nariño (Alta Afectación)	SI
12. Tumaco, Nariño (Alta Afectación)	NO
13. Fonseca, Guajira (Media Afectación)	NO
14. La Paz, Cesar (Media Afectación)	SI



Seguidamente la Dirección Descontamina Colombia presenta la siguiente lista:

Municipios/zonas priorizados (antes y durante esta IIDH) que tienen ZVTN que no han sido asignados

Municipio	Afectación	Eventos	Metros Estimados	Víctimas
Vigía del Fuerte	Alta	4	8.351	1
Icononzo – Solicitado por BRDH	Alta	6	12.301	8
Policarpa	Alta	99	181.569	67
La Paz	Media	18	31.653	1
Ituango - Zona 4 (PNN) y 5 (Resguardo)	Alta	136	281.226	238
Planadas - Zona 3 (PNN) y 4 (Resguardo)	Alta	215	452.792	143
Puerto Asís - Zona 3 y 4 (Resguardos)	Alta	39	85.357	161
Total		517	1.053.249	619

Costo estimado en USD6.203.637

Posteriormente se presentan los sesenta y nueve (69) municipios priorizados sin asignar. A continuación se listan y en cuadro anexo a la presente Acta se detalla factores como: nivel de afectación, total de víctimas, total de eventos, acuerdos de sustitución, respuesta rápida, con predios en restitución de tierras, con plan de retornos, cantidad de parques nacionales naturales - PNN, cantidad de etnias, estimación en m² y costo aproximado.

Lista total de 69 municipios priorizados sin asignación:

Id	Departamento	Municipio	Nivel de afectación
1	ANTIOQUIA	GUADALUPE	Alta
2	ANTIOQUIA	LIBORINA	Media



3	ANTIOQUIA	PEQUE	Alta
4	ANTIOQUIA	SAN JERÓNIMO	Media
5	ANTIOQUIA	TOLEDO	Alta
6	ANTIOQUIA	VIGÍA DEL FUERTE	Alta
7	BOLÍVAR	BARRANCO DE LOBA	Media
8	BOLÍVAR	EL GUAMO	Media
9	BOLÍVAR	SIMITÍ	Alta
10	BOYACÁ	CHISCAS	Media
11	BOYACÁ	OTANCHE	Media
12	CALDAS	MANIZALES	Media
13	CALDAS	MARULANDA	Media
14	CALDAS	PENSILVANIA	Media
15	CAUCA	ARGELIA	Alta
16	CAUCA	JAMBALÓ	Alta
17	CESAR	BOSCONIA	Media
18	CESAR	CURUMANÍ	Media
19	CESAR	EL COPEY	Media
20	CESAR	PELAYA	Media
21	CESAR	PUEBLO BELLO	Media
22	CESAR	SAN ALBERTO	Media
23	CÓRDOBA	MONTELÍBANO	Alta
24	CÓRDOBA	PUERTO LIBERTADOR	Alta
25	CUNDINAMARCA	CABRERA	Media
26	CUNDINAMARCA	CHOCONTÁ	Media
27	CUNDINAMARCA	EL PEÑÓN	Media
28	CUNDINAMARCA	GACHETÁ	Media
29	CUNDINAMARCA	GAMA	Media
30	CUNDINAMARCA	GUASCA	Media
31	CUNDINAMARCA	GUAYABETAL	Media
32	CUNDINAMARCA	GUTIÉRREZ	Media
33	CUNDINAMARCA	LA PALMA	Media
34	CUNDINAMARCA	LA PEÑA	Media
35	CUNDINAMARCA	MACHETÁ	Media
36	CUNDINAMARCA	MEDINA	Media
37	CUNDINAMARCA	NILO	Media
38	CUNDINAMARCA	PANDI	Media
39	CUNDINAMARCA	PASCA	Media
40	CUNDINAMARCA	PULÍ	Media



41	CUNDINAMARCA	QUEBRADANEGRA	Media
42	CUNDINAMARCA	QUETAME	Media
43	CUNDINAMARCA	SAN BERNARDO	Media
44	CUNDINAMARCA	SAN JUAN DE RIOSECO	Media
45	CUNDINAMARCA	SASAIMA	Media
46	CUNDINAMARCA	SESQUILÉ	Media
47	CUNDINAMARCA	TOPAIPÍ	Media
48	CUNDINAMARCA	UNE	Media
49	CUNDINAMARCA	ÚTICA	Media
50	CUNDINAMARCA	VERGARA	Media
51	CUNDINAMARCA	VIANÍ	Media
52	CUNDINAMARCA	VILLAGÓMEZ	Media
53	CUNDINAMARCA	VILLAPINZÓN	Media
54	GUAVIARE	CALAMAR	Alta
55	GUAVIARE	EL RETORNO	Alta
56	MAGDALENA	PLATO	Media
57	NORTE DE SANTANDER	ARBOLEDAS	Media
58	NORTE DE SANTANDER	BUCARASICA	Media
59	NORTE DE SANTANDER	CÁCHIRA	Media
60	NORTE DE SANTANDER	DURANIA	Media
61	NORTE DE SANTANDER	SALAZAR	Media
62	NORTE DE SANTANDER	SANTIAGO	Media
63	PUTUMAYO	SANTIAGO	Media
64	SUCRE	LA UNIÓN	Media
65	TOLIMA	CAJAMARCA	Alta
66	TOLIMA	ICONONZO	Alta
67	VALLE DEL CAUCA	SAN PEDRO	Alta
68	VAUPÉS	CARURÚ	Alta
69	VAUPÉS	MITÚ	Media

Al respecto al Alto Consejero para el Posconflicto recomienda que en municipios como Montañita – Caquetá se revisen los operadores que no tengan financiación suficiente para el sostenimiento de sus operaciones y por lo tanto se les asignen otras zonas y se pueda reasignar estas zonas de respuesta rápida para que sea atendida por otros operadores que tengan capacidad. Se sugiere realizar una reunión para revisar estos temas.



Del anterior cuadro se destaca que hay un número importante de Tipología II (Media Afectación), a lo que Federico Moreno del MDN señala que la BRDEH puede entrar gradualmente y los municipios de Tipología I (Alta Afectación) pueden ser intervenidos con los operadores civiles, debido a los compromisos con la cooperación.

El Inspector General de las Fuerzas Militares señala que el conflicto interno es cambiante por los intereses de los GAOML y en lugares como Calamar- Guaviare existe un crimen residual de las FARC.

El Inspección General de las Fuerzas Militares informa que se está haciendo seguimiento (más de 500 apreciaciones solicitadas a la Inspección General) en lugares priorizados y pendientes por priorizar, con el propósito de microfocalizar e identificar las condiciones cambiantes de los últimos tres meses.

El Cr (r) Germán Pataquiva de la Dirección Descontamina Colombia presenta un ejemplo de ejercicio de microfocalización, en el que se destaca la importancia de establecer y priorizar *corredores humanitarios* para el desminado; presenta el mapa del municipio de Vigía del Fuerte y señala como es la afectación de este territorio y cómo en el ejercicio de la microfocalización es posible evidenciar la zona con mayor afectación y que requiere operaciones de desminado humanitario. Además se microfocaliza por etnia, por diferencias geográficas, entre otras.

El Ministerio de Defensa Nacional agrega que productivo comunicarse con las autoridades territoriales para establecer dentro de Chocó qué microzonas son aptas para el desminado humanitario.

El señor Viceministro Políticas y Asuntos Internacionales del Ministerio de Defensa Nacional informa que hay una visita al departamento de Chocó con la Defensoría del Pueblo y uno de los temas neurálgicos es el desminado humanitario y que por condiciones de seguridad no se ha avanzado, pero es importante poner de manifiesto el esfuerzo realizado en este departamento.

El Director Sergio Bueno informa que se hacen requerimiento seguidos por parte de las autoridades de Chocó y en la estrategia se avanza con ERM a través de operadores como la Defensa Civil y la Cruz Roja Colombiana, que han llevado capacitación a varios municipios de este departamento.

El Inspector General de las Fuerzas Militares enfatiza el hecho de que las razones de confinamiento son las MAP (Ej: Río Atrato) y que en estas zonas hay presencia de varios actores como el ELN y el Clan del Golfo.

Pablo Parra de UNMAS considera que antes de determinar una zona específica se debe hablar con la autoridad local y organismos presentes en el territorio ya que son claves para el sector de la AICMA y permiten conocer más el territorio. Se debe construir de abajo arriba y esto permite aproximarse y atender la problemática de Chocó.

Los integrantes de la IIDH sugieren analizar la viabilidad de microfocalizar unas zonas que no necesariamente



coincidan con los municipios.

Los miembros de la IIDH concluyen que se debe visibilizar el interés del sector AICMA en atender la problemática de Chocó y para este efecto se debe programar una reunión con el departamento, las alcaldías y socializar el Plan de intervención.

COMPROMISOS	RESPONSABLE

HORA INICIO:

5:12 pm



HORA TERMINACIÓN:

6:20 pm

FIRMAS:


Dr. Sergio Bueno Aguirre

Director Dirección para la Accion Integral Contra Minas Antipersonal –Descontamina Colombia


Mayor General Juan Pablo Amaya Kerguelen
Inspector General de las Fuerzas Militares 


Dr. Anibal Fernandez de Soto

Viceministro para la Políticas y Asuntos Internacionales del Ministerio de Defensa Nacional 